

Niedenstein, Merxhausen, Kirchberg

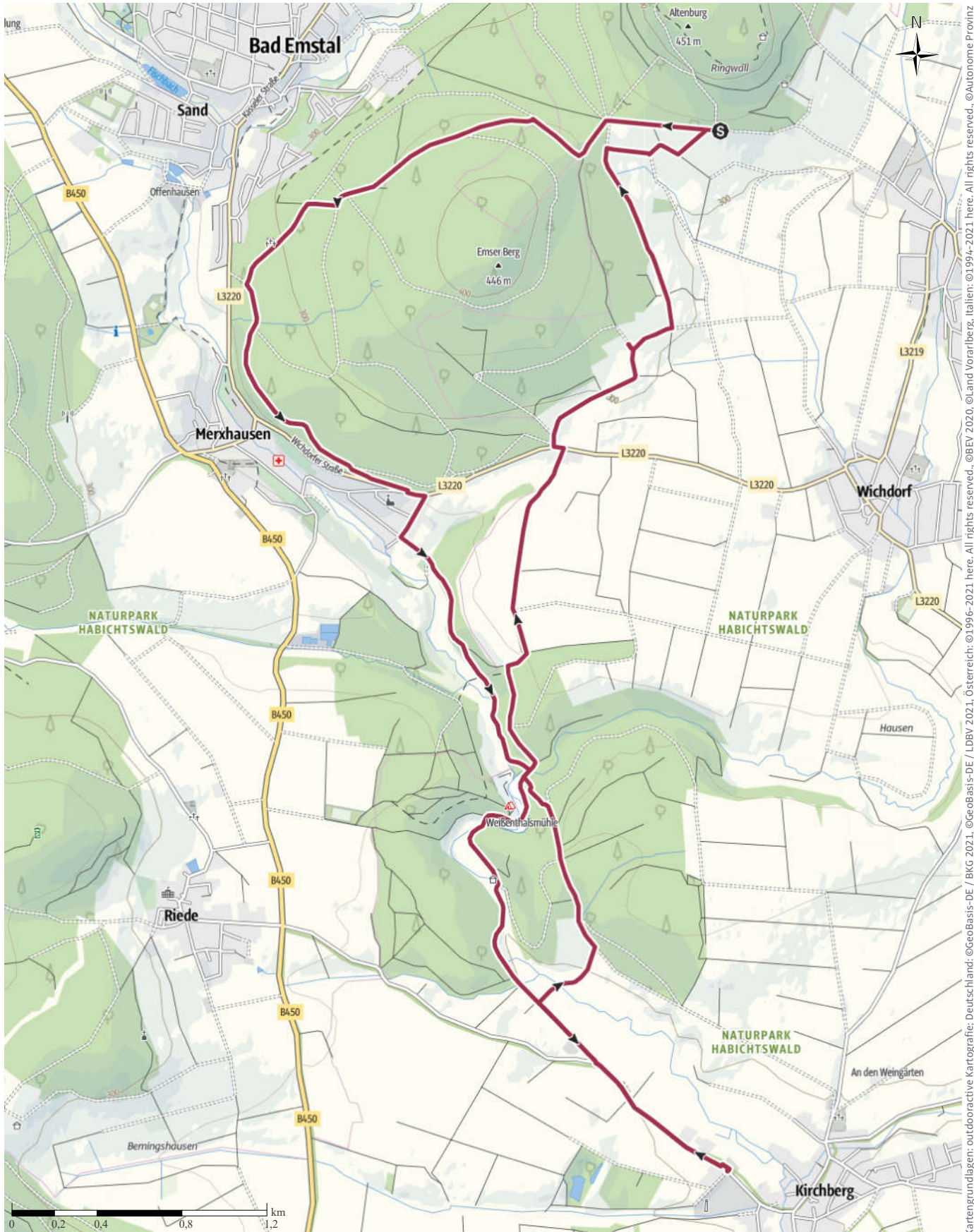
← 15,5 km

🕒 4:05 h

▲ 205 m

▼ 205 m

Schwierigkeit -



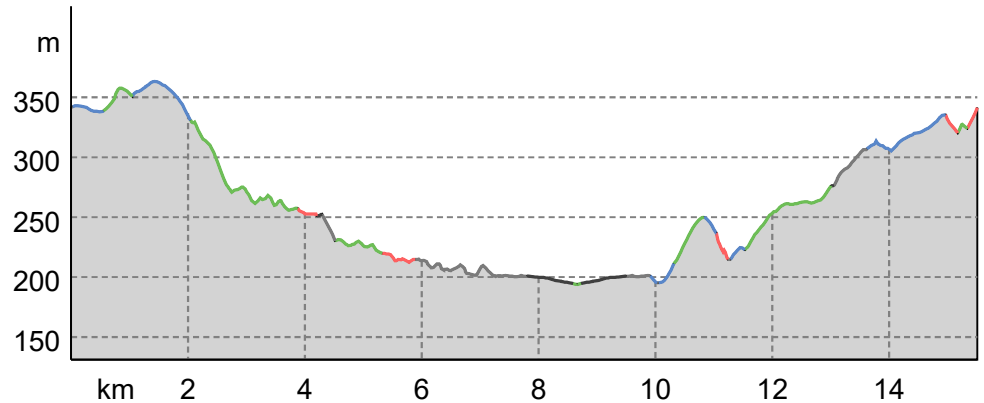
Kartengrundlagen: outdooractive Kartografie; Deutschland: ©GeoBasis-DE / BKG 2021, ©GeoBasis-DE / LDBV 2021, Österreich: ©1996-2021 here. All rights reserved., ©BBV 2020, ©Land Vorarlberg, Italien: ©1994-2021 here. All rights reserved., ©Autonome Provinz Bozen – Südtirol – Abteilung Natur, Landschaft und Raumentwicklung, ©Cartago S.P.A. Kartengrundlagen: outdooractive Kartografie, ©OpenStreetMap (www.openstreetmap.org)

Niedenstein, Merxhausen, Kirchberg

Wegearten

Asphalt	3,2 km
Schotterweg	3,7 km
Naturweg	5,4 km
Pfad	1,5 km
Straße	1,7 km

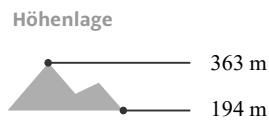
Höhenprofil



Tourdaten

Wanderung

Strecke	↔	15,5 km
Dauer	🕒	4:05 h
Aufstieg	⬆️	205 m
Abstieg	⬇️	205 m



Davor Nikolic

Aktualisierung: 31.03.2023

Die Wanderung beginnt am Wanderparkplatz Altenburg, es geht Richtung Sand und weiter an Merxhausen vorbei, nach ca. 6 km erreichen wir den Campingplatz

Weißenthalsmühle. Weiter geht es zur Jausenstation Kirchberg wo wir eine Pause einlegen. Der Rückweg zum Parkplatz ist ca. 6 km entfernt.

Tour zum Mitnehmen für iPhone und Android



QR-Code scannen und diese Tour offline speichern, mit Freunden teilen und mehr.

Webseite

<https://out.ac/IHxb9v>